











LEGENDA

-  chodník (konstrukce "A")
-  chodník – vjezd (konstrukce "B")
-  varovný pás (konstrukce "B")
-  osa silnice II/354
-  hranice parcel (ČUZK)

stávající sítě:

-  NN podzemní vedení (EG.D)
-  sdělovací (CETIN)
-  kanalizace (VAS Žďár n/S/NMNM)
-  vodovod (VAS Žďár n/S)
-  šachty dešť.kanalizace (město NMNM)

ZODPOVĚDNÝ PROJEKTANT:
Ing. Julius Janeba

TECHNICKÁ KONTROLA:
Ing. Radek Holík

ZADAVATEL:
Nové Město na Moravě

ČÍSLO ZAKÁZKY: 2022/ROK/01_JJ

NÁZEV ZAKÁZKY:


Oprava chodníků v místní části
Rokytno - 1.etapa

PŘÍLOHA Č.:

C.2.1.

NÁZEV PŘÍLOHY:

Koordinační situace č.1



Ing. Julius Janeba
Rokytno 57
Nové Město na Moravě

julius.janeba@zsp.cz
+420 735 197 890

STUPEŇ: DSP+PDPS

STATUS: čistopis

DATUM VYDÁNÍ: 03/2022

FORMÁT: A3

MĚŘÍTKO:

1:250

PARÉ: